
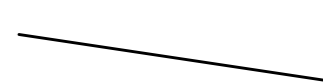





**SEMANÍN, STŘELNICE - REVITALIZAČNÍ OPATŘENÍ
REVITALIZACE MOKŘADNÍ PLOCHY 1:1000**



Legenda:

-  Hranice zájmového území
-  Hranice parcely
-  742/1 Pozemek - parcelní číslo
-  Poloha a tvar mokřadních biotopů navržených k obnově
-  Vrstevnice ze zaměření terénní deprese

Plocha mokřadního biotopu navržená k obnově (m ²)	679,86
Odbahnění v rámci obnovy mokřadního biotopu (m ²)	340
Pozemek s návrhem obnovy mokřadního biotopu (p.č.)	888/33

č. p.	Obec	k.ú.	Číslo LV	Výměra pozemku (m ²)	Zábor pozemku v rámci opatření (m ²)	Druh pozemku	Vlastník pozemku	Adresa
742/1	Semanín	Semanín	10001	125615	0	ostatní plocha	obec Semanín	Semanín 151, 560 02
1428/3	Semanín	Semanín	10001	1156	0	ostatní plocha	obec Semanín	Semanín 151, 560 02
742/16	Semanín	Semanín	10001	290	0	ostatní plocha	obec Semanín	Semanín 151, 560 02
1428/18	Semanín	Semanín	10001	15	0	ostatní plocha	obec Semanín	Semanín 151, 560 02
1428/17	Semanín	Semanín	10001	402	0	ostatní plocha	obec Semanín	Semanín 151, 560 02
888/33	Semanín	Semanín	10001	41303	679,86	ostatní plocha	obec Semanín	Semanín 151, 560 02
888/34	Semanín	Semanín	10001	1052	0	ostatní plocha	obec Semanín	Semanín 151, 560 02
888/35	Semanín	Semanín	10001	80	0	ostatní plocha	obec Semanín	Semanín 151, 560 02
888/36	Semanín	Semanín	10001	3202	0	ostatní plocha	obec Semanín	Semanín 151, 560 02
888/2	Semanín	Semanín	10001	42106	0	ostatní plocha	obec Semanín	Semanín 151, 560 02
CELKEM				215221	697,86			

ENVICONS
ENVICONS, s.r.o.
Hradecká 569, 533 52 Pardubice, Polabiny
www.envicons.cz
tel.: 466 531 787, email: info@envicons.cz

Datum/Date: 11/2012
Čís. zakázky/Job No.: 20_2012
Stupeň/Stage: DPS
Kraj/Region: Pardubický
Stavební úřad/Building authority: Česká Třebová
Katastrální území/Cadastral area: Semanín

Objednatel/Cliet: Obec Semanín

Akce/Project: **Semanín, střelnice - revitalizační opatření**

Stavební objekt/Building construction:

Název/Title: **Situace návrhu opatření - Revitalizace mokřadní plochy na podkladu ortofotomapy a KN**

Zodp. projektant/Responsible designer: Ing. Lukáš Řádek
Manažer projektu/Project manager: Ing. Helena Vondrušková
Návrh, vypracoval/Elaborated by: Ing. Jakub Pokorný

Měřítko/Scale: 1:1000
Supravisal/ Copy:

Výkres č./DWG No.: **C. 7**