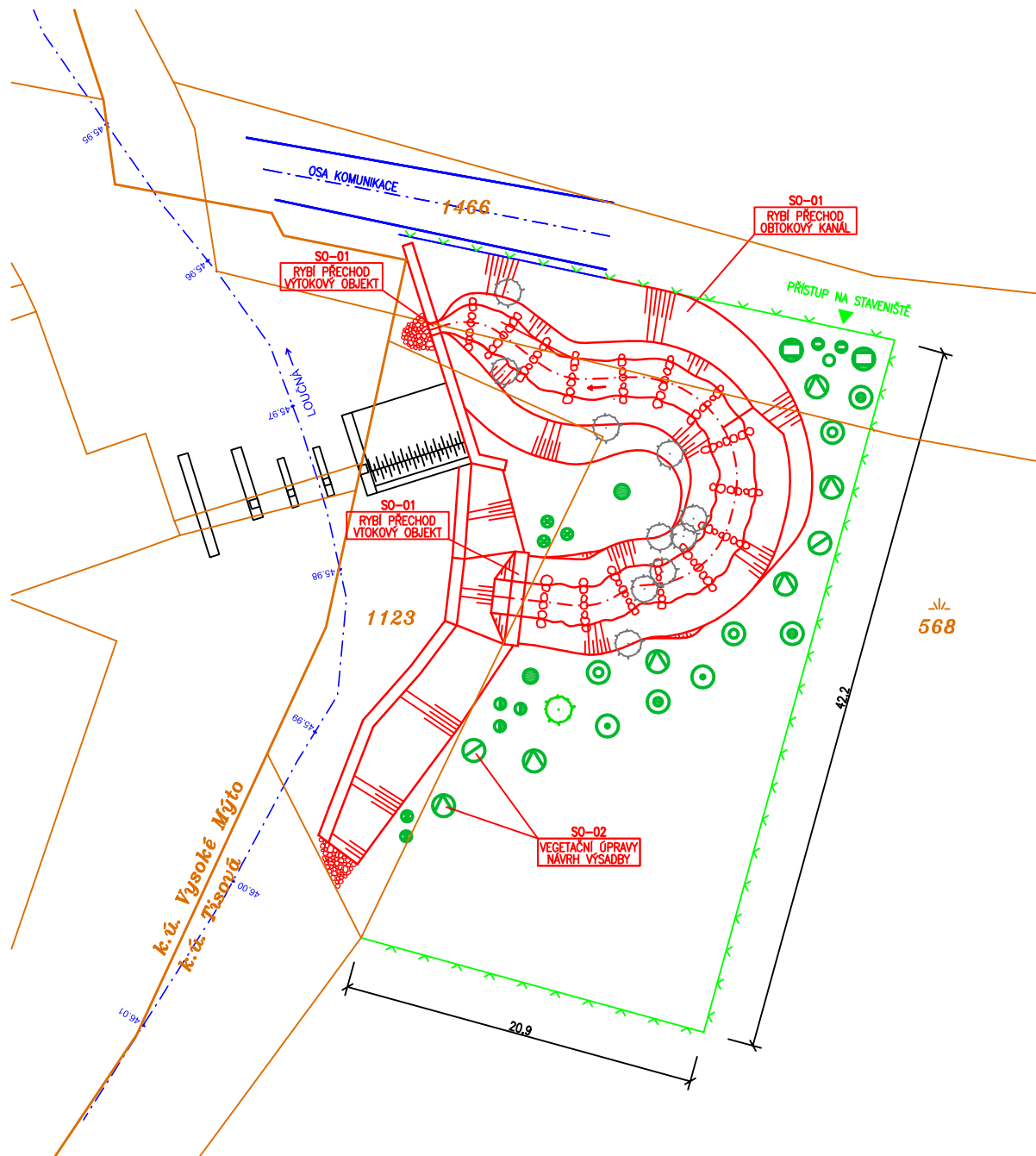





# KOORDINAČNÍ SITUACE STAVBY

MĚŘÍTKO 1:200



## LEGENDA ZNAČENÍ

- - - OSA RYBÍHO PŘECHODU
- RYBÍ PŘECHOD, STABILIZACE PRÁVĚHO BŘEHU
- HRANICE KN
- - - HRANICE STAVENIŠTĚ, MOBILNÍ OPLOCENÍ (DL = 93,0 m)
-  STROMY URČENÉ KE KÁCENÍ
-  STROMY, KTERÉ ZŮSTANOU ZACHOVÁNY
-  NOVÁ VÝSADBA

PLOCHA STAVENIŠTĚ: 300 m<sup>2</sup>



SOUŘADNÝ SYSTÉM: JTSK  
VÝŠKOVÝ SYSTÉM: Bpv.

ZODPOVĚDNÝ PROJEKTANT Ing. Oldřich Rec	VYPRACOVAL Ing. Lucie Slabá	TECHNICKÁ KONTROLA Ing. Lukáš Řádek	<b>ENVICONS s.r.o.</b> Permerova 739, 530 02 Pardubice IČ: 27560015, DIČ: CZ27560015 tel/fax: 466 531 787, 724 708 680 info@envicons.cz, www.envicons.cz
KRAJ: PARDUBICKÝ	k.ú. TISOVÁ U VYSOKÉHO MÝTA	INVESTOR: STANISLAV HEJDUK, SÁROVEC 146, 566 01 VYSOKÉ MÝTO	
AKCE:	<b>RYBÍ PŘECHOD LOUČNÁ, MLÝN SÁROVEC</b>		STUPĚŇ: DSP + DPS
<b>KOORDINAČNÍ SITUACE STAVBY</b>			DATUM: 10/2010
			FORMÁT: 6 x A4
NÁZEV PŘÍLOHY:			ZAKÁZK. ČÍSLO: -
MĚŘÍTKO: 1:200			ČÍSLO PŘÍLOHY: C.b